





OPERATIVO MARATÓN CIUDAD DE MÉXICO 2021



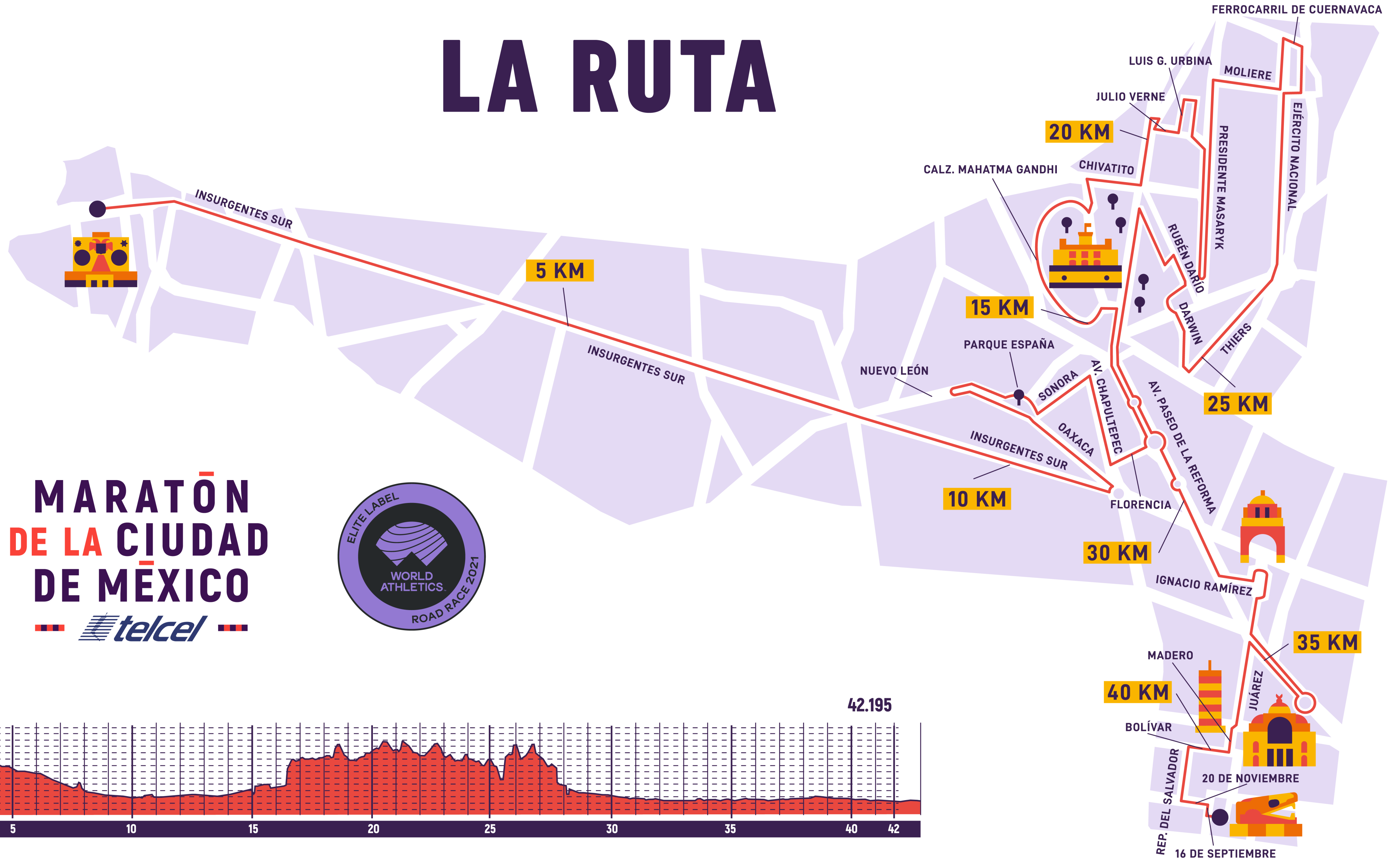
GOBIERNO DE LA
CIUDAD DE MÉXICO

INSTITUTO
DEL DEPORTE

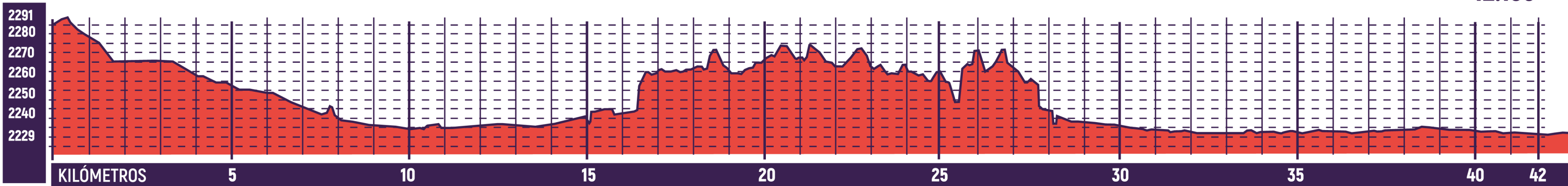
CIUDAD INNOVADORA
Y DE DERECHOS

LA RUTA

**MARATÓN
DE LA CIUDAD
DE MÉXICO**
telcel



METROS



La Ruta del Maratón



- Inicia en **Ciudad Universitaria**, el punto más elevado de la ruta, a **2290 metros sobre el nivel del mar**, descendiendo gradualmente la altura por todo **Insurgentes Sur** durante sus primeros **10 km**
- Del km 10 al 15 se adentra en las colonias **Condesa** y **Juárez**, para salir por la calle de **Florencia** a **Paseo de la Reforma** para llegar al **Castillo** en el **Bosque de Chapultepec**, encontrando una altura columpiada de entre **2,230 a 2,270 m**
- Del km **20 al 25** recorre la zona de **Polanco** por las calles de **Julio Verne, Luis G. Urbina, Presidente Masaryk, Moliere, y Darwin**, hasta llegar a **Paseo de la Reforma** completando **30 km**
- Los últimos 12 km avanzan por **Paseo de la Reforma**, se desvía por **Ignacio Ramírez** para pasar por el **Monumento a la Revolución**, volver a salir a **Paseo de la Reforma** y tomar **Avenida Juárez** pasar por el **Palacio de Bellas Artes** y la **Torre Latinoamericana**, seguir por **Madero, Bolívar; República del Salvador, 20 de noviembre** y entrar a nuestra hermosa **Plaza de la Constitución** por la calle **16 de septiembre**, siendo aquí el tramo con menor altura en la ruta **2,220 m**

La Ruta del Maratón

- Culmina en el **Zócalo de la Ciudad de México** frente a **Palacio Nacional**, exactamente en el punto con **menor altura: 2220 msnm**

Este Domingo 28 de noviembre, no habrá Ciclotón ni Paseo Ciclista Dominical

Vacunación

Con base en la última versión de la publicación de la **Gaceta Oficial**, los corredores tienen **dos opciones** para recoger su kit y así participar en la carrera Maratón de la Ciudad de México Telcel

1. Presentar certificado de vacunación completo; con las los dosis aplicadas



En caso de no contar con el esquema de vacunación completo

2. Presentar una prueba de COVID con resultado negativo de no más de 72 horas previo a recoger el kit

La Expo Maratón

Jueves 25, Viernes 26 y Sábado 27 de noviembre

Zona de Pits del Autódromo Hermanos Rodríguez

Jueves y Viernes de 10 a 20 horas

Sábado de 8 a 16 horas



Acceso

Puerta 6 de la Ciudad Deportiva Magdalena Mixihuca
Estación Ciudad Deportiva de la línea 9 del STC Metro

Actividades

- Entrega de kits de corredor
- Inscripciones al Maratón con fundaciones del programa Corre con Causa
- Activaciones con patrocinadores
- Venta en stands de expositores

Información General

Salida

Enfrente del Estadio Olímpico de CU

Acceso

- De manera vehicular
Únicamente por Av. Revolución y Av. San Jerónimo
- De manera peatonal
Metro Copilco caminando dentro de CU
3 rutas de RTP hacia la salida



Horarios estimados de arranque

- 6:20: Personas con Discapacidad visual y motriz
- 6:25: Atletas elite femenino y masculino
- 6:30: Brazalete gris y amarillo
- 6:40: Brazalete verde
- 6:50: Brazalete rojo
- 7:10: Brazalete azul
- 7:20: Brazalete café

Estacionamiento

De 4 a 18 horas, en el Museo Universitario de Ciencias y Artes con un costo de \$100 y cupo limitado

Información General

Meta

Zócalo capitalino, enfrente de Palacio Nacional

Acceso

Únicamente para corredores, comité organizador, invitados especiales y prensa



Actividades

- Entrega de medalla y paquete de recuperación
- Zona de recuperación
- Activaciones con patrocinadores
- Premiación a ganadores

Para mayor información consultar el **Pasaporte del Corredor** en maraton.cdmx.gob.mx

Secretaría de Obras y Servicios

Acciones

Balizado de la Ruta

42.1 km desde Ciudad Universitaria hasta Zócalo capitalino



Reparación

De 753 baches a lo largo de toda la ruta

Rehabilitación

De guarniciones y banquetas

Nivelación, emboquillado y sellado

De válvulas y registros de luz y teléfono

Colocación

De bolardos faltantes

Construcción

De tapas de registro

Secretaría de Gestión Integral de Riesgos y Protección Civil

Acciones

Presencia

De 18 elementos de la SGIRPC durante el evento

Verificación

De medidas preventivas y de protección civil



Recomendaciones

- Porta una tarjeta de seguridad, debe contener nombre completo, edad, teléfono, tipo de sangre y si toman algún medicamento específico
- Usar bloqueador, gorra, gafas de sol, ropa de colores claros y de manga larga
- Mantenerse hidratado
- Establecer un punto de reunión con familiares o acompañantes en caso de extravío
- Ubicar las rutas de acceso y evacuación
- Identificar al personal de seguridad y protección civil y atender sus indicaciones ante cualquier emergencia

Heroico Cuerpo de Bomberos

Acciones

Servicio de Prevención de incendio en meta

Pino Suárez esquina Corregidora (minibomba, un mando y dos elementos)



Estaciones en alerta durante la ruta

Tlalpan: zona sur

Tacubaya: Polanco, Reforma, Chapultepec

Cuahutemoc: Reforma del ángel y hasta eje central

Central: Centro histórico

Colaboración de Bomberos UNAM con servicio de Prevención

Desde las 5 am en la salida del Maratón

Secretaría de Movilidad

La Red de Movilidad Integrada (MI) operará de manera especial durante el domingo 28 de noviembre

Acciones

Sistema de Transporte Colectivo (STC) Metro

Horario especial de 05:00 a 24:00 horas todas sus líneas

Estación Zócalo-Tenochtitlan permanece cerrada

Acceso gratuito en toda la red del STC Metro a todos los pasajeros que presenten su número de corredor

Red de Transporte de Pasajeros (RTP)

Servicio especial hacia la salida del Maratón

A partir de las 05:00 horas en **3 rutas**:

- De metro Copilco a la salida
- Del estacionamiento de Perisur a la salida
- De Izazaga-Pino Suárez a la salida

Servicio especial de la meta a la salida

De 11:00 a 16:00 horas

De Pino Suárez hacia CU y Perisur

Servicio en todas las rutas

De 06:00 a 23 horas



Secretaría de Movilidad

Sistema de Transporte Individual ECOBICI

Toma de bicicletas

De 04:00 a 01:00 horas.

Áreas de Atención

De 11:00 a 15:00 horas.

Metrobús

Servicio normal

En las Líneas 5 y 6

Servicio especial

Línea 1

- De 5:00 a 15:00 horas operará de Indios Verdes a Plaza de la República (tramo norte) y de El Caminero a Corregidora (tramo sur)
- Sin servicio de Villa Olímpica a Reforma

RTP Servicio Emergente Línea 12

Horario especial

De 05:00 a 24:00 horas

Servicio especial

Línea 2

- De 5:00 a 11:00 horas operará de Tepalcates a Etiopía (tramo oriente)
- Sin servicio de Amores a Tacubaya y Ruta Col. del Valle

Secretaría de Movilidad

Servicio especial

Línea 3

- De 7:00 a 16:00 horas operará de Tenayuca a Buenavista (tramo norte) y de Pueblo Sta. Cruz Atoyac a Cuauhtémoc (tramo sur)
- Sin servicio de Mina, Hidalgo, Juárez y Balderas.

Servicio especial

Línea 4

- De 7:30 a 15:00 horas
Ruta Sur de Pino Suárez-San Lázaro MB
- Sin servicio de Buenavista a Isabel La Católica
Ruta Norte de Teatro Blanquita a San Lázaro
- Sin servicio de Buenavista a Bellas Artes
- Servicio al AICM desde San Lázaro operación normal
- Ruta Hidalgo a Pantitlán dará servicio de Teatro Blanquita a Pantitlán

Servicio especial

Línea 7

- De 5:00 a 16:00 horas operará de Indios Verdes a Glorieta Cuitláhuac
- Sin servicio de Garibaldi a Campo Marte

Servicio de Transportes Eléctricos (STE), Trolebús

De 05:00 a 00:00 horas

STE Cablebús

07:00 a 23:00 horas

STE, Tren Ligero

07:00 a 23:00 horas

Secretaría de Salud

Acciones

20 módulos de Atención Médica de Primer Contacto

A lo largo de la ruta, ubicados cada 2.5 km

- Contarán con médicos, enfermeros y personal administrativo, cada uno contará con suministro y equipamiento médico específico para el Maratón



Cobertura de ERUM y Cruz Roja en cada módulo médico

con una ambulancia y motocicletas de apoyo

Se contará con un total de 20 ambulancias y 12 motocicletas

Secretaría de Seguridad Ciudadana

Despliegue operativo

3,660 elementos de todas las corporaciones de la SSC

Desplegados en puntos estratégicos durante todo el recorrido, apoyados de 212 vehículos oficiales (171 vehículos, 30 motos, 1 grúa y 10 ambulancias)



700 elementos de la Subsecretaría de Control de Tránsito

Para las labores de vialidad

50 socorristas del Escuadrón de Rescate y Urgencias Médicas (ERUM)

Brindarán atención médica requerida en 4 ambulancias, 10 motocicletas y 5 células pie tierra.

Información en tiempo real

A través del twitter @OVIALCDMX y en Facebook Orientador Vial

Secretaría de Seguridad Ciudadana

Afectaciones viales

Avenida Insurgentes Sur y Centro
Avenida Oaxaca
Avenida Nuevo León
Parque España
Avenida Sonora
Avenida Chapultepec
Avenida Florencia
Avenida Paseo de la Reforma
Calzada Mahatma Gandhi
Calzada Chivatito
Calle Julio Verne
Calle Luis G. Urbina
Avenida Presidente Masaryk

Avenida Molière
Avenida Ferrocarril de Cuernavaca
Avenida Ejército Nacional
Avenida Thiers
Calle Darwin
Avenida Rubén Darío
Avenida Paseo de la Reforma
Calle Ignacio Ramírez
Avenida de la República
Avenida Juárez
Calle Bolívar
Calle República del Salvador
Avenida 20 de Noviembre

Secretaría de Seguridad Ciudadana

Personal de la Subsecretaría de Control de Tránsito

Realizará los respectivos cortes a la vialidad para evitar congestionamiento vehicular en las zonas afectadas y se recomiendan las siguientes alternativas viales:

Al Norte

Calzada de Tlalpan, Circuito Interior y Anillo periférico

Al Sur

Calzada de Tlalpan, Circuito Interior, Anillo Periférico y Eje 1 Oriente y Avenida Cuauhtémoc

Al Oriente

Eje 1 Norte y Viaducto Miguel Alemán.

Al Poniente

Avenida Río San Joaquín.

Centro de Comando, Control, Cómputo, Comunicaciones y Contacto Ciudadano de la CDMX (C5)

Habilitación de sala de crisis y trazado de ruta

Para monitoreo de seguridad de los competidores

Atención de emergencias

Presentadas antes, durante y después del evento



1, 030 cámaras de video-vigilancia y 281 botones de auxilio



A lo largo de la ruta en consigna durante el maratón

Centros de Comando y Control (C2) Centro y Sur

Consigna especial para dar seguimiento, coordinación y atención de posibles incidentes durante el evento

Atención en caso de incidentes

Por el 911, la App 911 y las redes sociales oficiales



GOBIERNO DE LA
CIUDAD DE MÉXICO

INSTITUTO
DEL DEPORTE

CIUDAD **INNOVADORA**
Y DE **DERECHOS**

